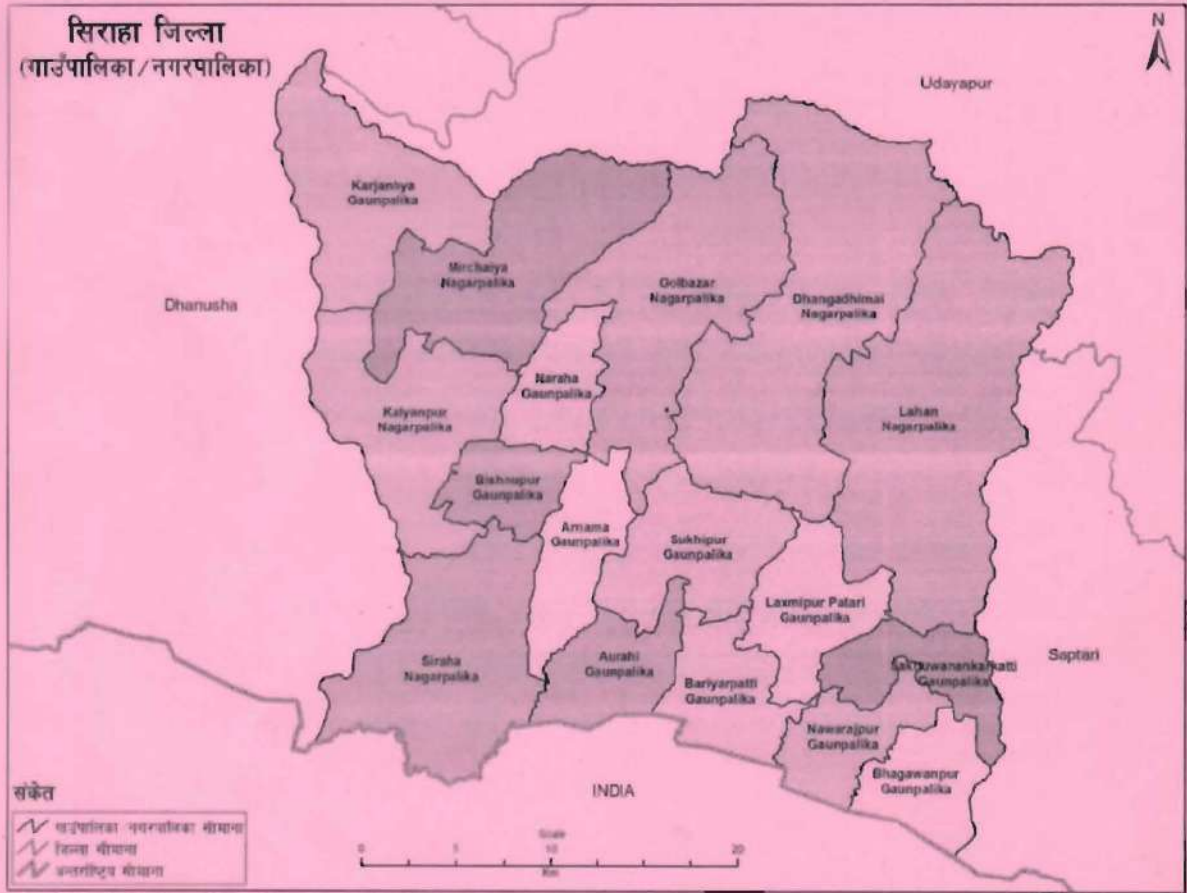





सिरहा जिल्लाको मनसुन पूर्वतयारी तथा प्रतिकार्य योजना २०७८



सिरहा जिल्लाको नक्सा (१:१०,०००-१:२०,०००) माथि विभाग र कार्यालय २०७८, ईस्टर्न नेपाल विकास
कार्यको अन्तर्गत, नेपालको नयाँ विभाग, सिरहा जिल्लाको नयाँ विभागको नयाँ नक्साको रूपमा तयार पारिएको छ।

Projection System: MUTM Spheroid - Everest 1830
LLRC, 2016




२०७८/१/१३
प्रमुख जिल्ला अधिकारी

जिल्ला विपद् व्यवस्थापन समिति सिरहा

प्राविधिक सहयोग : नेपाल रेडक्रस सोसाइटी सिरहा जिल्ला शाखा, सिरहा



प.सं. :- ०७७/०७८
च.नं.

नेपाल सरकार
गृह मन्त्रालय
जिल्ला प्रशासन कार्यालय



मिति : २०७८/०१/१३

मन्तव्य

" सिरहा जिल्लाको मनसुन पूर्वतयारी तथा प्रतिकार्य योजना, २०७८" जिल्ला विपद् व्यवस्थापन समिति (सिरहा) को मिति २०७८/०१/१३ को निर्णय कार्यान्वयन गर्ने महत्वपूर्ण औजारको रूपमा रहेको छ ।

कमला, बलान, मैनावती, घुर्मी, गागन, खुट्टी, सहजा, बतहा, जिवा, भेडवा, डिम्मा लगायतका नदी-नियन्त्रण, व्यवस्थापन समुचित रूपमा हुन नदीको प्राकृतिक वहावमा रुकावट, वर्षेनी नदीको सतह उकासिनु, स्वीकृत मापदण्ड विपरित नदीजन्य, खानीजन्य पदार्थको उत्खनन गर्ने गराउने प्रवृत्ति देखिनु, आवश्यक साधन स्रोतको न्यूनताले कठीनाई उत्पन्न भई रहेको छ ।

सिरहा सदरमुकाम मै पनि पानी जाने निकासको समुचित व्यवस्थापन हुन आवश्यक छ ।

वर्षा/वाढी - डुवान - कटानको जोखिम न्यूनीकरण गर्न यस प्रतिकार्य योजना मार्ग दर्शनको रूपमा रही नदी नियन्त्रण सम्बद्ध आयोजना तथा कार्यालय स्थानीय तह (न.पा/गा.पा.), सुरक्षा निकाय, रेडक्रस, अन्य सामाजिक संस्था तथा सम्बद्ध सबै कल्स्टर समेतकोलागि प्रभावकारी व्यवस्थापकीय संयन्त्र रहने अपेक्षा लिइएको छ ।

प्रतिकार्य योजना निर्माण गर्न नेपाल रेडक्रस सोसाइटी सिरहा जिल्ला शाखा सिरहाका जिल्ला कार्यक्रम प्रबन्धक - श्री अशोक कुमार यादव प्रति विशेष धन्यवाद प्रकट गर्दछु ।

.....
प्रदीपराज कणेल

प्रमुख जिल्ला अधिकारी
प्रमुख जिल्ला अधिकारी

अध्यक्ष

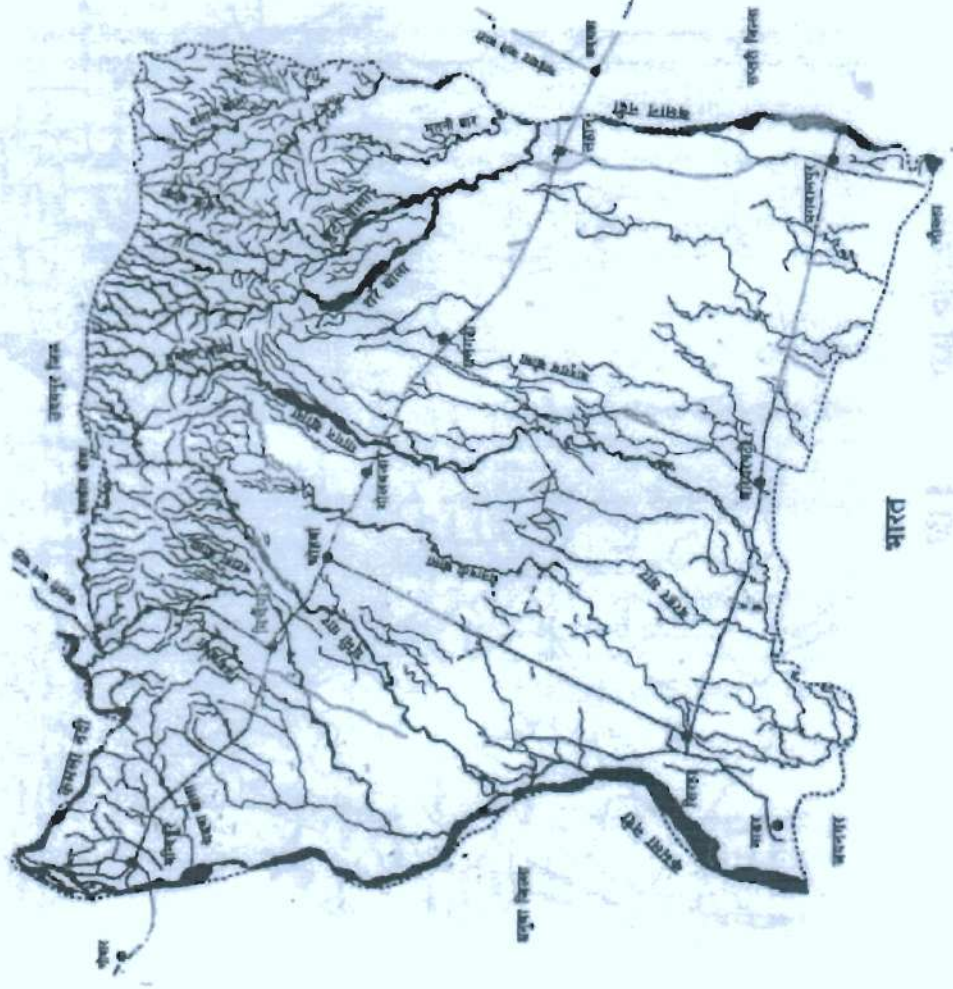
जिल्ला विपद् व्यवस्थापन समिति, सिरहा

e-mail : daosiraha@gmail.com
daosiraha1@gmail.com

मेरो गणना मेरो सहभागिता, राष्ट्रिय जनगणना २०७८

facebook : facebook.com/sirahadao/
website : daosiraha.moha.gov.np

सिरहा जिल्लाको नदीनालाको नक्शा



सिरहा जिल्ला

जलस्रोत क्षेत्र:- नदीनालाहरु

स्रोत - धुपे बाग विकास परिषदको तालिका २०१३

- नदीनाला
- धुपे बाग विकास परिषदको तालिका २०१३
- धुपे बाग
- धुपे बाग
- धुपे बाग



प्रमुख जिल्ला अधिकारी

विषय-सूची

<u>विषय</u>	<u>पृष्ठ</u>
पृष्ठभूमि	१
१ बाढीबाट विगतमा भएको क्षतिको विवरण	१
२ कार्य योजना	२
३ साभेदारहरूको क्षमता र सहयोगको आंकलन	११
४ जिम्मेवारी तथा नेतृत्वदायी निकायहरू	१५
५ जोखिम वस्ती	
५.१ बाढी, डुवान र कटान	२२
५.२ डुवान	२३
६ जोखिम स्थान	२४
७ खुला क्षेत्र	२४
८ आश्रय स्थल	२४
९ मानवीय सहायता स्थल	२५
१० भण्डारण गृह	२५
११ जिल्ला स्तरीय आपत्कालीन कार्य संचालन केन्द्र	२५
१२ जिल्लामा रहेका उद्धारकर्मीहरू (डढेलो, बाढी, डुवान, आगलागी नियन्त्रक लगायत)	२५
१३ विपद् जोखिम न्यूनीकरण तथा व्यवस्थापनका सन्दर्भमा देखिएका प्रमुख चुनौतिहरू	२६
१४. विपद् जोखिम न्यूनीकरण तथा व्यवस्थापनमा जिल्लाको आवश्यकता र प्राथमिकता	२६
१५. विपद्को समयमा प्रयोग हुने प्रमुख सम्पर्क नम्बरहरू	२७
१६. जिल्लामा संचालित एम्बुलेन्सहरूको विवरण	२८


प्रमुख जिल्ला अधिकारी

जिल्ला विपद् व्यवस्थापन समिति, सिरहा मनसुन पूर्वतयारी तथा प्रतिकार्य योजना २०७८

पृष्ठभूमी :

नेपालको सात प्रदेशहरू मध्ये प्रदेश नं. २ अन्तर्गत रहेका आठ जिल्लाहरू मध्ये सिरहा जिल्ला पूर्ववाट दोश्रो जिल्लाको रूपमा पूर्व दक्षिण भुभागमा अवस्थित तराईको एक जिल्ला हो । यसको पूर्वमा सप्तरी, पश्चिममा धनुषा, उत्तरमा उदयपुर र दक्षिणमा भारतको विहार राज्यको मधुवनी जिल्ला पर्दछ । यो जिल्ला ८६°६' पूर्वी देशान्तर देखि ८६°२६' पूर्वी देशान्तर र २६°३३' उत्तरी अक्षांश देखि २६°५५' उत्तरी अक्षांश भित्र अवस्थित रहेको छ । यसको उचाई समुन्द्र सतह देखि ७६ मिटर (२४९.२८ फिट) देखि ८८५ मिटर (२९०३ फिट) सम्म रहेको छ । यहाँ वर्षा औसत १४६७ देखि १५५९ मिलिलिटरसम्म (८० प्रतिशत मनसुनी वर्ष गृष्म ऋतुमा) हुने गर्दछ । यस जिल्लामा कमला, घुर्मी, बलान, मैनावती, खुट्टी, गागन, सहजा, बतहा, जिवा, भेडवा, डिम्मा प्रमुख नदीहरू रहेको छ । विगतको तथ्यांकहरू र यस वर्ष मनसुनबाट हुन सक्ने प्रभाव सम्बन्धी विभिन्न निकायहरू एवं नेपाल जल तथा मौसम विज्ञान विभाग समेतको प्रक्षेपण/पूर्वानुमानलाई आधार मान्दै सिरहा जिल्लामा १५००० घरधुरीका ७५००० जना प्रभावित हुन सक्ने अनुमान गरिएको छ ।

वर्षायाममा सम्भावित बाढी, पहिरो, डुवान, हावाहुरी, चट्याङ्ग, सर्पदंश जस्ता प्रकोपहरूका कारण यस जिल्लामा प्रत्येक वर्ष ठुलो जनघनको क्षति हुने गरेको हुँदा क्षतिलाई न्यूनिकरण गर्न विपद् व्यवस्थापनका क्षेत्रमा कार्य गर्ने जिल्ला भित्रका सबै सरकारी निकाय तथा गैह्र सरकारी संघसंस्थाहरूले मनसुन विपद् पूर्वतयारी तथा प्रतिकार्य योजना बनाई तयारी अवस्थामा रहने आवश्यकता देखिएकोमा यस अघि हुँदै आएका कामलाई समेत समेटि मिति २०७८ वैशाख १३ गतेका दिन जिल्ला विपद् व्यवस्थापन समितिको बैठक बसी मनसुन पूर्वतयारी तथा प्रतिकार्य योजना २०७८ लाई स्वीकृति गरी कार्यान्वयनमा ल्याउने निर्णय गरियो । विपद् जोखिम न्यूनिकरण, पूर्व तयारी, खोज तथा उद्धार र राहत लगायतको कार्यहरू यसै कार्ययोजना अनुसार सम्बन्धित निकायहरूले गर्ने समेत निर्णय गरियो ।

१) बाढीबाट विगतमा भएको क्षतिको विवरण : (वि.सं.०५५ देखि २०७६ सम्मको बाढीको तुलनात्मक अध्ययन) :

सिरहा जिल्लामा बाढीबाट बढी प्रभावित हुने भएकोले बाढीलाई प्रमुख प्राथमिकता दिई विगतमा ठुलो रूपमा आएको बाढीपहिरोको नथ्याङ्गलाई आधार मानी योजना तर्जुमाको पूर्वानुमानको लागि तपसील अनुसारको तथ्याङ्क प्रस्तुत गरिएको छ ।

क्र.सं.	विवरण	२०५९	२०६१	२०६४	२०७१	२०७४	२०७६
१	प्रकोप भएको समय	२०५९ श्रावण ५ देखी ७ सम्मको अविरल वर्षाको पानी र बाढीबाट	२०६१ आषाढ २२ देखी २८ सम्मको अविरल वर्षाको पानी र बाढीबाट	२०६४ श्रावण १ देखी १६ सम्मको अविरल वर्षाको पानी र बाढीबाट	२०७१ श्रावण २८ र २९ गतेको अविरल वर्षा र बाढीबाट	२०७४ श्रावण २७ देखि ३० गते सम्मको अविरल वर्षा र बाढीबाट	२०७६ आषाढ २५ देखि २९ गते सम्मको अविरल वर्षा र बाढीबाट


 प्रमुख जिल्ला अधिकारी

२	प्रभावित गा.पा./न.पा.	३४ गा.वि.स.र २ न.पा.	७० गा.वि.स.र २ न.पा.	८१ गा.वि.स.र २ न.पा.	१ न.पा. र ८ गा.वि.स.	९ गा.पा. र ८ न.पा.	७ गा.पा. र ७ न.पा.
३	मृत्यु	१ जना	११ जना	४ जना	२ जना		६ जना
४	घाइते	५ जना	३३ जना	१५ जना	७ जना		३२ जना
५	पूर्ण रूपमा प्रभावित घर परिवार	१,०९५ परिवार	२,७११ परिवार	४,२८६ परिवार	६७ परिवार	१,६२९ परिवार	४५२८ परिवार
६	आंशिक रूपमा प्रभावित घर परिवार	२,२२० परिवार	७,२८२ परिवार	५,७१८ परिवार	१,३२२ परिवार	३,८५३ परिवार	७,९९७ परिवार
७	कूल प्रभावित घर परिवार	३,३१५ परिवार	९,९९३ परिवार	९,९९३ परिवार	१,९९९ परिवार	५,४८२ परिवार	१,२५२५ परिवार
८	प्रभावित जनसंख्या	१८,७२९ जना	५७,२८९ जना	५७,०३७ जना	१,१९५ जना	५,८०० जना	६,२२४९ जना
९	जरगाको अन्दाजी क्षति	३० हजार विगहा	५० हजार विगहा	५० हजार विगहा	२० हजार विगहा	५० हजार विगहा	५० हजार विगहा
१०	क्षतिको कूल अनुमानित रकम	रु. ७ करोड	रु. १० करोड	रु. १० करोड	१ करोड ४७ लाख	५० करोड	५० करोड

उल्लेखित विवरण बाहेक सडक, विद्यालय, सामाजिक संरचनाहरू, स्वास्थ्य संस्थाहरू, कुलोकुलेसो, पुलपुलेसो, टटवन्ध, व्यक्तिगत घरहरू, खानेपानीका साधनहरू, सरकारी तथा गैर सरकारी संस्थाका घरहरूको क्षति हुनुको साथै विभिन्न किसिमका पानी जन्य तथा सरुवा रोगहरू समेत देखा परेको थियो ।


२) कार्य योजना

सि.नं.	क्रियाकलाप	जिम्मेवार निकाय	सहयोगी निकाय	समय	कै.
१	<ul style="list-style-type: none"> जल तथा मौसम विज्ञान विभागबाट मौसम पूर्व सूचना लिई जिल्ला भित्रका सरोकारवाला एवं पालिकाहरूमा जानकारी दिने । वाढी/पहिरो तथा डुवानको जोखिममा रहेका वस्तीहरूको पहिचान गरी पूर्वसूचना दिने र सुरक्षित रहन संचार माध्यममा प्रचार प्रसार गरी सुरक्षित तुल्याउने । 	<ul style="list-style-type: none"> जिल्ला आपत्कालिन कार्य संचालन केन्द्र जिल्ला विपद् व्यवस्थापन समिति स्थानीय विपद् व्यवस्थापन समिति 	<ul style="list-style-type: none"> गृह मन्त्रालय राष्ट्रिय विपद् जोखिम न्यूनीकरण तथा व्यवस्थापन प्राधिकरण आन्तरिक मामिला तथा कानून मन्त्रालय जल तथा मौसम विज्ञान विभाग जिल्ला सुरक्षा समिति नेपाल रेडक्रस सोसाइटी गौह सरकारी संघसंस्थाहरू संचार सेवा प्रदायक संस्थाहरू आम संचार 	<ul style="list-style-type: none"> मनसुन अवधी भरी र निरन्तर 	

३

प्रमुख जिल्ला अधिकारी

२	<ul style="list-style-type: none"> बाढी/पहिरो तथा डुवानको जोखिममा रहेका वस्तीहरूको पहिचान गरी पूर्वसूचना दिने र सुरक्षित रहन संचार माध्यममा प्रचार प्रसार गरी सुरक्षित तुल्याउने । सुरक्षित स्थानहरूको पहिचान गरि राख्ने र परेको वेला मा पीडितहरूलाई सुरक्षित साथ राख्ने व्यवस्था मिलाउने । प्रकोप पीडितहरूको खोज तथा उद्धार र तथ्यांक संकलन गरि राहत, आपत्कालिन आश्रय स्थल, पुनर्स्थापन/पुर्ननिर्माण, खाद्य सुरक्षा र पुनर्लाभका गतिविधिहरू आवश्यकता अनुसार संचालन गर्ने । सबै सरोकारवालाहरूसँग समन्वय र सहकार्य गर्ने । आवश्यक थप सहयोगको लागि समन्वय गरि सहयोग उपलब्ध गराउने । बाढी आफ्नो समयमा नदीनालामा माछा मार्ने, पौडी खेल्ने, काठ/दाउरा संकलन गर्ने जस्ता कार्यलाई निषेध गर्ने । 	<ul style="list-style-type: none"> जिल्ला विपद् व्यवस्थापन समिति स्थानीय विपद् व्यवस्थापन समिति 	<ul style="list-style-type: none"> गृह मन्त्रालय रक्षा मन्त्रालय राष्ट्रिय विपद् जोखिम न्यूनीकरण तथा व्यवस्थापन प्राधिकरण आन्तरिक मामिला तथा कानून मन्त्रालय UNDP/WFP/IFRC स्थानीय सुरक्षा निकायहरू नेपाल रेडक्रस सोसाइटी गैह्र सरकारी संघसंस्थाहरू संचार सेवा प्रदायक संस्थाहरू आम संचार 	मनसुन अवधी भरी र निरन्तर
३	<ul style="list-style-type: none"> इक्वीपमेण्टसहितको आवश्यक न्यूनतम सामग्री सहित खोज तथा उद्धार कार्यमा खटिन तयारी अवस्थामा रहने र आवश्यकता अनुसार परिचालन हुने । मनसुनबाट उत्पन्न हुन सक्ने बाढी, पहिरो जस्ता विपद्लाई मध्यनजर गरि 	<ul style="list-style-type: none"> नेपाली सेना, नेपाल प्रहरी, सशस्त्र प्रहरी बल सडक डिभिजन कार्यालय तटवन्धसँग सम्बन्धित निकाय स्थानीय तह 	<ul style="list-style-type: none"> गृह मन्त्रालय रक्षा मन्त्रालय राष्ट्रिय विपद् जोखिम न्यूनीकरण तथा व्यवस्थापन प्राधिकरण भौतिक पूर्वाधार तथा यातायात मन्त्रालय 	मनसुन अवधी भरी निरन्तर


 प्रमुख जिल्ला अधिकारी

	<p>आफ्नो कार्यक्षेत्र भित्र पर्ने सम्भावित जोखिममुक्त स्थानहरूको अध्ययन एवं पहिचान गरि सोही अनुसार जनशक्ति तथा आवश्यक उद्धार उपकरणहरू तयारी हालतमा राख्ने ।</p> <ul style="list-style-type: none"> • खोज तथा उद्धारको लागि थप सहयोगको आवश्यक परेको खण्डमा आफ्नो माथिल्लो निकायहरूमा समन्वय गरि थप सहयोग जुटाउन पहल गर्ने । • आ-आफ्ना आवश्यक Heavy Equipment आवश्यक पर्नासाथ प्रयोगमा ल्याउन मिल्ने र सकिने गरी रणनीतिक स्थानमा राख्ने । 		<ul style="list-style-type: none"> • संघीय मामिला तथा सामान्य प्रशासन मन्त्रालय • आन्तरिक मामिला तथा योजना मन्त्रालय • प्रदेश सरकार, भौतिक पूर्वाधार विकास मन्त्रालय • जिल्ला विपद् व्यवस्थापन समिति • नेपाल रेडक्रस सोसाइटी • निर्माण/यातायात/ढुवानी/संघ/उद्योग वाणिज्य संघ 		
४	<ul style="list-style-type: none"> • District Emergency Operation Center (DEOC) र Local Emergency Operation Center लाई Alert Phase मा राख्ने । 	<ul style="list-style-type: none"> • जिल्ला प्रशासन कार्यालय • स्थानीय तह 	<ul style="list-style-type: none"> • जिल्ला विपद् व्यवस्थापन समिति • स्थानीय विपद् व्यवस्थापन समिति 	<ul style="list-style-type: none"> • जिल्ला विपद् व्यवस्थापन समिति • जिल्ला सुरक्षा समिति • आम संचार 	मनसुन अवधी भरी निरन्तर
५	<ul style="list-style-type: none"> • खोज, उद्धार तथा राहत सामग्रीहरूको पूर्व भण्डारण गर्ने । • खोज, उद्धार तथा राहत सामग्रीहरू उचित भण्डारणको अनुगमन गर्ने र जिल्ला एवं स्थानीयस्तरमा भण्डारणको व्यवस्था मिलाउने । 	<ul style="list-style-type: none"> • जिल्ला विपद् व्यवस्थापन समिति • स्थानीय विपद् व्यवस्थापन समिति 	<ul style="list-style-type: none"> • गृह मन्त्रालय • राष्ट्रिय विपद् जोखिम न्यूनीकरण तथा व्यवस्थापन प्राधिकरण • उद्योग, वाणिज्य तथा आपूर्ति मन्त्रालय • आन्तरिक मामिला तथा कानून मन्त्रालय • प्रदेश सरकार, उद्योग पर्यटन, वन तथा वातावरण मन्त्रालय • खाद्य व्यवस्थापन तथा व्यापार कम्पनि लि. • साल्ट ट्रेडिङ्ग कर्पोरेशन • नेशनल ट्रेडिङ्ग कर्पोरेशन • घरेलू तथा साना उद्योग कार्यालय 	निरन्तर	



 प्रमुख जिल्ला प्रशासक

			<ul style="list-style-type: none"> नेपाल रेडक्रस सोसाइटी उद्योग बाणिज्य संघ Cluster Co-leads गृह मन्त्रालय राष्ट्रिय विपद् जोखिम न्यूनीकरण तथा व्यवस्थापन प्राधिकरण आन्तरिक मामिला तथा कानून मन्त्रालय सबै सरोकारवालाहरु गृह मन्त्रालय राष्ट्रिय विपद् जोखिम न्यूनीकरण तथा व्यवस्थापन प्राधिकरण आन्तरिक मामिला तथा कानून मन्त्रालय जलश्रोत तथा सिंचाई विभाग भौतिक पूर्वाधार मन्त्रालय प्रदेश सरकार, भू तथा जलाधार मन्त्रालय प्रदेश सरकार, भू तथा जलाधार व्यवस्थापन कार्यालय 		
६.	<ul style="list-style-type: none"> Disaster Preparedness & Response Plan (DPRP) तयारी तथा अद्यावधिक गर्ने । 	<ul style="list-style-type: none"> जिल्ला विपद् व्यवस्थापन समिति स्थानीय विपद् व्यवस्थापन समिति अगुवा सहयोगी संस्था (DLSA) जिल्ला प्रशासन कार्यालय स्थानीय तह 	<ul style="list-style-type: none"> जिल्ला विपद् व्यवस्थापन स्थानीय विपद् व्यवस्थापन अगुवा सहयोगी संस्था (DLSA) 		निरन्तर
७	<ul style="list-style-type: none"> विपद् व्यवस्थापन कोषहरुमा न्यूनतम रकम राख्ने । 	<ul style="list-style-type: none"> जिल्ला प्रशासन कार्यालय स्थानीय तह 	<ul style="list-style-type: none"> जिल्ला प्रशासन कार्यालय स्थानीय तह 		निरन्तर
८	<ul style="list-style-type: none"> मनसुन अगावै आवश्यक तटबन्ध निर्माण गरी बाढीको जोखिम न्यूनिकरण गर्ने । वर्षातको समयमा तटबन्ध टुटेमा तत्काल निर्माण गर्ने गरी तयारी अवस्थामा रहने । मनसुन अगावै बाढीघाटोहरुको मर्मत सम्भार गरी आवतजावत सुचारु गर्ने र वर्षातको समयमा सडक भत्के/टुटेमा तत्काल आवागमन सहज गर्ने तयारी अवस्थामा वस्ने । सडक बाढो निर्माण कार्य गर्दा सडक बाढो छेक्नुमा खनिएको खाल्डो अनिवार्य रुपमा पुर्ण लगाउने । विद्यालय, सार्वजनिक तथा नीज 	<ul style="list-style-type: none"> स्थानीय तह सडक डिभिजन कार्यालय तटबन्धसंग सम्बन्धित निकाय कमला नदी नियन्त्रण आयोजना जल उत्पन्न प्रकोप नियन्त्रण कार्यालय जलश्रोत तथा सिंचाई विकास डिभिजन भू तथा जलाधार व्यवस्थापन कार्यालय कमला नदी नियन्त्रण आयोजना कमला सिंचाई डिभिजन हुलाकी राजमार्ग निर्देशनालय 	<ul style="list-style-type: none"> स्थानीय तह सडक डिभिजन कार्यालय तटबन्धसंग सम्बन्धित निकाय कमला नदी नियन्त्रण आयोजना जल उत्पन्न प्रकोप नियन्त्रण कार्यालय जलश्रोत तथा सिंचाई विकास डिभिजन भू तथा जलाधार व्यवस्थापन कार्यालय कमला नदी नियन्त्रण आयोजना कमला सिंचाई डिभिजन हुलाकी राजमार्ग निर्देशनालय 		निरन्तर

	<p>पोखरीहरुबाट हुन सक्ने सम्भावित जोखिम हुन नदिने गरि व्यवस्था मिलाउने ।</p> <ul style="list-style-type: none"> स्थानीय स्वयम् सेवक समूह गठन र परिचालन गर्ने । स्थानीयस्तरमा विपद् व्यवस्थापन, प्राथमिक उपचार सम्बन्धि कम्तिमा २५/२५ जनाको दरले दक्ष जनशक्तिहरु तयारी गर्ने र आवश्यकता अनुसार परिचालन गर्ने । 	<ul style="list-style-type: none"> स्थानीय तह 		
९	<ul style="list-style-type: none"> महामारी फैलन नदिन र स्वास्थ्य सेवा प्रवाह गर्न सतर्कता अपनाउदै जनशक्ति, औषधी/औजारको पूर्व भण्डारण लगायत आवश्यक तयारी अवस्थामा राख्ने र एम्बुलेन्सहरु तयारी अवस्थामा राख्ने र परिचालनको व्यवस्थापन गर्ने । COVID-19 बाट हुन सक्ने जोखिम पहिचान र सेवा उपलब्धको व्यवस्थापन गर्ने । COVID-19 संक्रमण न्यूनीकरण गर्न स्वास्थ्य तथा सुरक्षा सम्बन्धि मापदण्ड/ प्रोटोकलको पालना गर्ने गराउने । 	<ul style="list-style-type: none"> जिल्ला विपद् व्यवस्थापन समिति जिल्ला सुरक्षा समिति स्थानीय तह जिल्ला स्थित स्वास्थ्य कार्यलय सरकारी/नीजि/समुदायिक/सहकारी अस्पताल तथा स्वास्थ्य संस्था 	<ul style="list-style-type: none"> जिल्ला विपद् व्यवस्थापन समिति नेपाल रेडक्रस सोसाइटी NGOs, Federation राजनैतिक दल गैह्र सरकारी संघसंस्थाहरु 	निरन्तर
१०	<ul style="list-style-type: none"> विस्थापित समुदायका लागि, खास गरी शिविरमा बस्ने मानिसहरुका लागि सुरक्षित खानेपानी, स्वास्थ्य शिक्षा तथा सरसफाइ एवं नुहाउने सुविधाहरुमा पहुँचको सुनिश्चितता गर्ने । प्रभावित समुदायहरुमा खानेपानी, 	<ul style="list-style-type: none"> जिल्ला विपद् व्यवस्थापन समिति जिल्ला सुरक्षा समिति स्थानीय तह जिल्ला स्थित स्वास्थ्य कार्यलय सरकारी/नीजि/समुदायिक/सहकारी अस्पताल तथा स्वास्थ्य संस्था 	<ul style="list-style-type: none"> गृह मन्त्रालय राष्ट्रिय विपद् जोखिम न्यूनीकरण तथा व्यवस्थापन प्राधिकरण स्वास्थ्य तथा जनसंख्या मन्त्रालय र संबद्ध निकायहरु प्रदेश सरकार, सामाजिक विकास मन्त्रालय राष्ट्रिय जनस्वास्थ्य प्रयोगशाला WHO नेपाल रेडक्रस सोसाइटी औषधी व्यवसायी संघ उद्योग बाणिज्य संघ अन्य संबद्ध संघसंस्था 	निरन्तर
११	<ul style="list-style-type: none"> विस्थापित समुदायका लागि, खास गरी शिविरमा बस्ने मानिसहरुका लागि सुरक्षित खानेपानी, स्वास्थ्य शिक्षा तथा सरसफाइ एवं नुहाउने सुविधाहरुमा पहुँचको सुनिश्चितता गर्ने । प्रभावित समुदायहरुमा खानेपानी, 	<ul style="list-style-type: none"> स्थानीय तह खानेपानी सरसफाइ डिभिजन कार्यलय 	<ul style="list-style-type: none"> खानेपानी तथा सरसफाइ मन्त्रालय प्रदेश सरकार, भौतिक पूर्वाधार विकास मन्त्रालय जिल्ला विपद् व्यवस्थापन समिति खानेपानी तथा सरसफाइ डिभिजन कार्यलय UNICEF 	निरन्तर

प्रमुख जिल्ला अधिकारी


	सरसफाइ तथा स्वच्छता सम्बन्धि सेवाहरू/सुरक्षित खानेपानी, शौचालय, सानेटोरी प्याड, साबुन, आदी) उपलब्ध गराउन सुनिश्चितता गर्ने ।		<ul style="list-style-type: none"> नेपाल रेडक्रस सोसाइटी अन्य संबद्ध संघसंस्था 	
१२	<ul style="list-style-type: none"> नेपाल रेडक्रस सोसाइटीले राहत सामग्रीहरूको भण्डारण, जनशक्ति परिचालन सहित तयार गरेको कार्ययोजना समन्वयात्मक रूपले कार्यान्वयन गर्ने । 	<ul style="list-style-type: none"> नेपाल रेडक्रस सोसाइटी 	<ul style="list-style-type: none"> गृह मन्त्रालय राष्ट्रिय विपद् जोखिम न्यूनीकरण तथा व्यवस्थापन प्राधिकरण स्वास्थ्य तथा जनसंख्या मन्त्रालय आन्तरिक मामिला तथा कानून मन्त्रालय नेपाल रेडक्रस सोसाइटी केन्द्र /IFRC UN-HABITAT जिल्ला विपद् व्यवस्थापन समिति जिल्ला सुरक्षा समिति स्थानीय विपद् व्यवस्थापन समिति अन्य संबद्ध संघसंस्था 	निरन्तर
१३	<ul style="list-style-type: none"> कृषि तथा पशुपालनमा पर्न सक्ने प्रभावहरूको पूर्वानुमान गरि तत्सम्बन्धि सतर्कता अपनाउदै जनशक्ति, औषधी/औजार, दाना, विउविजन, भ्याक्सिन तथा अन्य आवश्यक सामग्रीहरूको पूर्व भण्डारण लगायत आवश्यकता अनुसार तयारी अवस्थामा रहि परिचालनको व्यवस्था मिलाउने । 	<ul style="list-style-type: none"> स्थानीय तह कृषि ज्ञान केन्द्र जिल्ला पशु सेवा विज्ञान केन्द्र 	<ul style="list-style-type: none"> कृषि तथा पशुपंक्षी मन्त्रालय प्रदेश सरकार, भूमि व्यवस्था, कृषि तथा सहकारी मन्त्रालय जिल्ला विपद् व्यवस्थापन समिति प्रधानमन्त्री कृषि आधुनिकीकरण परियोजना वाली संरक्षण प्रयोगशाला मतस्य विकास केन्द्र WFP उद्योग वाणिज्य संघ औषधी व्यवसाय 	मनसुन अवधी भरी निरन्तर
१४	<ul style="list-style-type: none"> विपद्बाट विस्थापितका लागि खाद्यान्न, सरसफाइ र अस्थाई आवास तथा 	<ul style="list-style-type: none"> स्थानीय तह 	<ul style="list-style-type: none"> गृह मन्त्रालय राष्ट्रिय विपद् जोखिम न्यूनीकरण तथा 	मनसुन अवधी भरी


 प्रमुख जिल्ला अधिकारी

	औषधोपचारको प्रबन्ध मिलाउने ।		व्यवस्थापन प्राधिकरण संघिय मामिला तथा सामान्य प्रशासन मन्त्रालय • आन्तरिक मामिला तथा कानून मन्त्रालय • जिल्ला विपद् व्यवस्थापन समिति • शिक्षा विकास तथा समन्वय इकाई • नेपाल रेडक्रस सोसाइटी • WFP/UNICEF/FAO/IFRC • विकास साभेदार संघसंस्थाहरु	निरन्तर
१५	<ul style="list-style-type: none"> • विपद्को समयमा आवश्यक हुने Camp Management को लागि प्राविधिक सहयोग प्रदान गर्ने । • Design, Camp Layout आदि Emergency Shelter बनाउन प्राविधिक सहयोग गर्ने । • Shelter Kits को व्यवस्था गर्ने । • मानवीय आवश्यकताहरु Camp मा व्यवस्था गर्ने । जस्तै : Hospital, School, Security, Utilities आदि । 	<ul style="list-style-type: none"> • शहरी विकास तथा भवन निर्माण कार्यालय/आयोजना • नेपाल रेडक्रस सोसाइटी 	<ul style="list-style-type: none"> • गृह मन्त्रालय • राष्ट्रिय विपद् जोखिम न्यूनीकरण तथा व्यवस्थापन प्राधिकरण • शहरी विकास मन्त्रालय • प्रदेश सरकार, भौतिक पूर्वाधार विकास मन्त्रालय • International Organization for Migration (IOM) • जिल्ला विपद् व्यवस्थापन समिति • स्थानीय विपद् व्यवस्थापन समिति • Shelter Cluster 	निरन्तर
१६	<ul style="list-style-type: none"> • कामका लागि नगद/खाद्यान्न कार्यक्रम संचालन गर्ने 	<ul style="list-style-type: none"> • स्थानीय तह 	<ul style="list-style-type: none"> • गृह मन्त्रालय • राष्ट्रिय विपद् जोखिम न्यूनीकरण तथा व्यवस्थापन प्राधिकरण • संघिय मामिला तथा सामान्य प्रशासन मन्त्रालय • आन्तरिक मामिला तथा कानून मन्त्रालय • जिल्ला विपद् व्यवस्थापन समिति • WFP/FAO 	निरन्तर



प्रमुख फिल्ड आयुक्ता

				<ul style="list-style-type: none"> नेपाल रेडक्रस सोसाइटी विकास साभेदार संघसंस्थाहरु वैकिक क्षेत्र गृह मन्त्रालय राष्ट्रिय विपद् जोखिम न्यूनीकरण तथा व्यवस्थापन प्राधिकरण उद्योग, वाणिज्य तथा आपूर्ति मन्त्रालय आन्तरिक मामिला तथा कानून मन्त्रालय प्रदेश सरकार, उद्योग पर्यटन, वन तथा वातावरण मन्त्रालय खाद्य व्यवस्थापन तथा व्यापार कम्पनि लि. साल्ट ट्रेडिङ्ग कर्पोरेशन नेशनल ट्रेडिङ्ग कर्पोरेशन घरेलु तथा साना उद्योग कार्यालय नेपाल रेडक्रस सोसाइटी उद्योग वाणिज्य संघ Cluster Co-leads 		
१७	<ul style="list-style-type: none"> अत्यावश्यक वस्तुका रुपमा रहेका पेट्रोलियम पदार्थहरु, एल.पि.ग्याँस, नून तथा खाद्य पदार्थको अतिरिक्त मौज्जात व्यवस्थापन गर्ने । आपत्कालिन व्यवस्थाका सम्बन्धमा नियमित सूचना प्राप्त श्रोतसाधन र जनशक्ति व्यवस्थापन र भद्रहेका कार्यहरुका सम्बन्धमा अन्य सरोकारवाला निकायहरूसँग नियमितरुपमा समन्वय र सहकार्य गर्ने । 	<ul style="list-style-type: none"> जिल्ला विपद् व्यवस्थापन समिति स्थानीय विपद् व्यवस्थापन समिति 		<ul style="list-style-type: none"> शिक्षा विज्ञान तथा प्रविधि मन्त्रालय प्रदेश सरकार, सामाजिक विकास मन्त्रालय UNICEF / Save the children जिल्ला विपद् व्यवस्थापन समिति Education Cluster सदस्यहरु 		निरन्तर
१८	<ul style="list-style-type: none"> बाढीको समयमा र बाढी गए पश्चात् विद्यालयहरु सुचारु गर्न शैक्षिक सामग्री, वैकल्पिक कक्षा संचालन, विद्यालयहरुको मर्मत सम्भार, विद्यालय सम्मको पहुँच लगायत शिक्षामा पर्न सक्ने प्रभावहरु कम गर्न स्थानीय स्तरमा योजना बनाई कार्यान्वयनमा ल्याउने । 	<ul style="list-style-type: none"> स्थानीय तह शिक्षा विकास तथा समन्वय इकाई 		<ul style="list-style-type: none"> शिक्षा विज्ञान तथा प्रविधि मन्त्रालय प्रदेश सरकार, सामाजिक विकास मन्त्रालय UNICEF / Save the children जिल्ला विपद् व्यवस्थापन समिति Education Cluster सदस्यहरु 		निरन्तर
१९	<ul style="list-style-type: none"> विपद्मा पर्दा जहिले महिलाको मर्यादा पहिले भन्ने अभियान अनुसार विपद्को समयमा विशेष हेरचाहको आवश्यकता 	<ul style="list-style-type: none"> स्थानीय तह जिल्ला स्तरीय संरक्षण विशेषज्ञ क्षेत्र समन्वय समिति 		<ul style="list-style-type: none"> राष्ट्रिय विपद् जोखिम न्यूनीकरण तथा व्यवस्थापन प्राधिकरण महिला, बालबालिका तथा ज्येष्ठ 		निरन्तर


 प्रमुख जिल्ला शिक्षा अधिकारी

	<p>पर्ने सुत्केरी, गर्भवती, अपाङ्गता भएका, ज्येष्ठ नागरिक, महिला तथा किशोरीको लागि आवश्यक सामग्री तयारी अवस्थामा राख्ने ।</p> <p>(Dignity Kit, किशोरी किट, Hygiene Kit & Baby pack, Blanket, IEC Materials)</p> <ul style="list-style-type: none"> • लैङ्गिक हिंसा रोकथाम, बेचबिखन विरुद्ध र मनोसामाजिक सेवा, सूचना तथा सञ्चार सम्बन्धी सामग्री व्यवस्थापन र तत्सम्बन्धि सेवा प्रवाहको सुनिश्चितता गर्ने । 		<p>नागरिक मन्त्रालय/विभाग प्रदेश सरकार, सामाजिक विकास मन्त्रालय</p> <ul style="list-style-type: none"> • जिल्ला विपद् व्यवस्थापन समिति • UNFPA, UNICEF, WNHCR रेडक्रस • जिल्लामा कार्यरत अन्य राष्ट्रिय तथा अन्तर्राष्ट्रिय संघसंस्थाहरु 	
२०	<p>चुरे संरक्षणको लागि गर्नु पर्ने कार्यहरु तत्काल गर्ने र बाढीको समयमा चुरे संरक्षणको लागि गर्नु पर्ने कार्यहरु गर्न तयारी अवस्थामा रहने ।</p>	<ul style="list-style-type: none"> • डिभिजन वन कार्यालय • भू तथा जलाधार संरक्षण कार्यालय 	<ul style="list-style-type: none"> • वन तथा वातावरण मन्त्रालय • प्रदेश सरकार, उद्योग, पर्यटन, वन तथा वातावरण मन्त्रालय • जिल्ला विपद् व्यवस्थापन समिति • स्थानीय विपद् व्यवस्थापन समिति 	निरन्तर
२१	<p>प्रभावित क्षेत्रहरुमा विद्युत सेवा सुचारु राख्न मर्मत सम्भार तथा सेवामा निरन्तरता दिने कार्यहरु गर्न तयारी अवस्थामा रहने ।</p>	<ul style="list-style-type: none"> • नेपाल विद्युत प्राधिकरण 	<ul style="list-style-type: none"> • उर्जा, जलश्रोत तथा सिंचाइ मन्त्रालय • प्रदेश स्तरीय संबद्ध मन्त्रालय • स्थानीय तह 	
२२	<p>प्रभावित क्षेत्रहरुमा संचार सेवा सुचारु राख्न मर्मत सम्भार तथा सेवामा निरन्तरता दिने कार्यहरु गर्न तयारी अवस्थामा रहने ।</p>	<ul style="list-style-type: none"> • नेपाल टेलिकम 	<ul style="list-style-type: none"> • संचार तथा सूचना प्रविधि मन्त्रालय • प्रदेश स्तरीय संबद्ध मन्त्रालय • स्थानीय तह 	

पुनश्च : जिल्ला भित्रका सुरक्षा निकायहरु र विपद्संग सरोकार भएका सरकारी कार्यालय तथा संघसंस्थाहरुले आफ्नो सेवासंग सम्बन्धित विपद् पूर्व तयारी तथा प्रतिकार्य योजनाको साथसाथै मनसुन पूर्व तयारी तथा प्रतिकार्य योजना बनाई कार्यान्वयनमा ल्याउने ।


प्रमुख जिल्ला अधिकारी

३) साम्नेदारहरूको क्षमता र सहयोगको आंकलन (It should be updated)


क्र.सं.	आवश्यक सामग्री	आवश्यक संख्या	सहयोगी संस्था संग रहेको	नपुग	अनुमानित रकम	कैफियत
१	राफट, मोटरबोट, रबरबोट	१०(राफट-२, मोटर बोट-२, रबर बोट -६)	रबरबोट ७ थान मोटरबोट १ थान	२		नेपाली सेनामा रबरबोट-४ सशस्त्र प्रहरी बलमा रबरबोट-२ र मोटरबोट-१ नेपाल रेडक्रसमा रबरबोट-१ (सम्पूर्ण सेट सहित)
२	लाइफ ज्याकेट	५००	नेपाली सेना-१२५ स.प्र.बल-१०० नेपाल प्रहरी-७७ रेडक्रस-२० रेडक्रस/समुदायमा-९१ गरि जम्मा ४१३ थान	८७		
३	एम्बुलेन्स	१७	५२			रेडक्रस ४ तथा अन्य संस्था
४	डोरी/ क्याराविना	२००० मिटर/५० मिटर	१४ वण्डल			सुरक्षा निकाय
५	स्टेचर	३०	१४ (रेडक्रस -७, नेपाली सेना-२, नेपाल प्रहरी-६ र सशस्त्र प्रहरी-२)	१३		
६	हुक	१००		१००		
७	हेलमेट	२००	१११	८९		नेपाली सेना ५६, सशस्त्र प्रहरी २५ र रेडक्रस ३०
८	ट्रक/जिप/ वनटन					सुरक्षा निकाय, सरकारी तथा गैरसरकारी संस्थाहरू

९	कोदालो	२५०	४३	२०७	नेपाल प्रहरी १८, सशस्त्र प्रहरी १५ र रेडक्रस १०
१०	रबर टयूब	१००	२४	७६	नेपाल प्रहरी १५ र सशस्त्र प्रहरी ९
११	रैती	१५०	११	१३९	नेपाल प्रहरी ११
१२	सावेल/बेल्वा	९०	४८	४२	नेपाली सेना ३, नेपाल प्रहरी २५ र सशस्त्र प्रहरी २०
१३	तालिम प्राप्त कर्मी	१५००	९३५	५६५	७०७ सुरक्षा निकाय २८० रेडक्रस
१४	प्राथमिक उपचारक	५००	रेडक्रसमा ३५६ जना	१४४	रेडक्रसले पुनर ताजगीको तालिमको लागि श्रोत जुटाई पुनर ताजगी तालिम दिने/प्रत्येक स्थानीय तहले कम्तीमा २५ जना प्राथमिक उपचारक तयार गर्नु पर्ने ।
१५	आकस्मिक वित्तिय कोष				आवश्यक परेको बेला जिल्ला विपद् व्यवस्थापन समिति र स्थानीय तहहरूले आवश्यकता अनुसार परिचालन गर्ने ।
१६	हेलिकप्टर	२		२	आवश्यकता अनुसार सरकारसंग माँग गर्ने ।
१७	दमकल (वारुण यन्त्र)	१७	४	१३	सिरहा न.पा.-१, मिर्चैया न.पा.-१, लहान न.पा.मा -१ र गोलवजार न.पा.-१
१८	श्रो व्याग	२०	१९	१	नेपाली सेना १२, सशस्त्र प्रहरी ७
१९	तारजाली/ नाइलन जाली	५००/१००		५००/ १००	
२०	स्यान्ड व्याग (खाली बोरा)	५००० थान		५००० थान	
२१	पिकेट/पुली	१००/५०		१००/५०	

२२	डोजर/स्काईभेटर	२०				स्थानीय तह, सडक डिभिजन कार्यालय र निर्माण व्यवसायीहरूबाट
२३	टर्च लाइट	५०	३	४७		नेपाली सेना ३
२४	टेन्ट	५०		५०		अस्थायी टेन्टको लागि नेपाल रेडक्रसले प्लास्टिक त्रिपाल उपलब्ध गराउने।
२५	मेघाफोन	५०	२५	२५		नेपाली सेनामा १, शसस्त्र प्रहरी बलमा ८ रेडक्रस/समुदायमा १६
२६	बन्चरो	२०		२०		
२७	बाल्तीन	५०	३१	२९		नेपाली सेना ४ र नेपाल प्रहरी २७
२८	पिग	१००	२४	७६		नेपाली सेना ३, नेपाल प्रहरी ७ र शसस्त्र प्रहरी १४
२९	Fire Extinguisher	५०	९	४१		नेपाली सेना ३, रेडक्रस ६
३०	OBM Set Complete Set		२			नेपाली सेना
३१	रेनकोट/गमबुट/सेफ्टी ग्लोव्स/सर्च लाइट	५०० सेट		५०० सेट		नेपाली सेना ३ वटा सर्च लाइट
३२	गैर खाद्य सामग्रीहरूको पूर्ण सेट	१०,०००	३००	९,७००		रेडक्रस, नपुग सामग्री ने.रे.सो.केन्द्रीय कार्यालय र अन्य निकायबाट उपलब्ध हुने
३३	तयारी खाना तथा शिविरमा बसेकाहरूको लागि खाने बस्ने व्यवस्था	१०,०००		१०,०००		नगरपालिका/गाउँपालिका

३४	आपतकालीन टेन्ट (प्लास्टिक त्रिपाल)	५,०००	३००	४,७००	रेडक्रस, नपुग सामग्री ने.रे.सो.केन्द्रीय कार्यालय र अन्य निकायबाट उपलब्ध हुने
३५	पुनर स्थापनका लागि सामग्रीहरु	२,००० परिवार		२,००० परिवार	
३६	खाचय सामग्रीहरु	५,००० परिवार		५,००० परिवार	
३७	Hygiene Kit	१५,०००		१५,०००	आसमान नेपाल ५०० थान
३८	Dignity Kit	५,०००		५,०००	
३९	किशोरी किट	५,०००		५,०००	
४०	साबुन	५०,०००		५०,०००	
४१	पानी सुधिकरण गर्ने औषधी	१५,००० परिवार		१५,००० परिवार	
४२	भुल	३०,०००		३०,०००	
४३	टेम्पोररी शौचालय	१०००		१०००	
४४	चापाकल	७५०		७५०	

नोट : नपुग तथा आवश्यक सामग्रीहरु उपलब्धताको सुनिश्चितता प्रदेश सरकार, संघीय सरकार र राष्ट्रिय एवं अन्तर्राष्ट्रिय सहयोगी निकायहरुबाट गर्ने गरी जिल्ला विपद् व्यवस्थापन समिति र Cluster हरुबाट समन्वय गरिनेछ ।


प्रमुख जिल्ला अधिकारी

४) विपद्को सूचना प्राप्त भएपछि उक्त विपद्को प्रभावकारी प्रतिकार्य गर्न तपशिलमा उल्लेखित समयावधि र निकायहरूको नेतृत्वमा देहाय बमोजिमका कार्यहरू गर्नुपर्ने छ ।

समयावधि	सञ्चालन गतिविधि	जिम्मेवार नेतृत्वदायी निकाय
० देखि २ घण्टाभित्र	<ul style="list-style-type: none"> विपद्को जानकारी दिने । विपद् सम्बन्धी प्रतिकार्यको निर्देशन दिने । खोज तथा उद्धारका लागि तत्काल निर्देशन दिने र सुरक्षा निकाय परिचालन हुने । विपद्को यथार्थ सूचना तथा उद्धार प्रयासको जानकारी सार्वजनिक रुपमा प्रवाह गर्ने । विद्युतीय सञ्चारका सबै माध्यममा एकैपटक स्वतः आपत्कालीन सन्देश आउने प्रणाली स्थापना गरी सञ्चालनमा ल्याउने । 	<ul style="list-style-type: none"> जल तथा मौसम विज्ञान विभाग जिल्ला आपत्कालीन सूचना केन्द्र स्थानीय तह जिल्ला विपद् व्यवस्थापन समिति स्थानीय विपद् व्यवस्थापन समिति जिल्ला विपद् व्यवस्थापन समिति स्थानीय विपद् व्यवस्थापन समिति सुरक्षा निकायहरू जिल्ला विपद् व्यवस्थापन समिति स्थानीय विपद् व्यवस्थापन समिति आपत्कालीन कार्यसञ्चालन केन्द्रहरू सञ्चार तथा सूचना प्रविधि मन्त्रालय राष्ट्रिय विपद् जोखिम न्यूनिकरण तथा व्यवस्थापन प्राधिकरण जिल्ला विपद् व्यवस्थापन समिति स्थानीय विपद् व्यवस्थापन समिति जिल्ला विपद् व्यवस्थापन समिति स्थानीय विपद् व्यवस्थापन समिति
० देखि १० घण्टाभित्र	<ul style="list-style-type: none"> विपद् घटना र प्रभावित क्षेत्रको प्रारम्भिक विवरण तयार गरी सूचना प्रवाह गर्ने । विपद् व्यवस्थापन समितिको बैठक बस्ने । 	<ul style="list-style-type: none"> जिल्ला विपद् व्यवस्थापन समिति स्थानीय विपद् व्यवस्थापन समिति

	<ul style="list-style-type: none"> ● जनतालाई सचेत गराउन रेडियो, टेलिभिजन, छोटकरी सूचना सेवा का माध्यमबाट तथ्यगत पूर्वचेतावनी, आपत्कालीन चेतावनी, भए गरेका उद्धारका प्रयासहरु तथा सार्वजनिक आन्दान विषयक सूचनाहरु प्रवाह गर्ने । ● पीडितलाई तत्काल सुरक्षित आश्रयस्थलमा पुऱ्याउन खोज तथा उद्धार समूहलाई परिचालन गर्ने । 	<ul style="list-style-type: none"> ● जिल्ला विपद् व्यवस्थापन समिति ● जिल्ला र स्थानीयतहका आपत्कालीन कार्यसञ्चालन केन्द्रहरु
<p>० देखि २४ घण्टाभित्र</p>	<ul style="list-style-type: none"> ● पीडित घाइतेहरुका सम्बन्धमा तत्काल घटनास्थलमै उपचारको व्यवस्था मिलाउने । ● एम्बुलेन्स सेवा, आपत्कालीन प्राथमिक उपचार र घाइतेका लागि यातायातको व्यवस्था तत्काल मिलाउने । ● सिकिस्त घाइतेलाई तत्काल उपचारका लागि अस्पताल पठाउने र उपचार सुरु गर्ने । 	<ul style="list-style-type: none"> ● जिल्ला विपद् व्यवस्थापन समिति ● स्थानीय विपद् व्यवस्थापन समिति ● सुरक्षा निकायहरु ● नेपाल रेडक्रस सोसाइटी ● स्थानीय स्वास्थ्य निकाय/जिल्ला अस्पताल ● जिल्ला विपद् व्यवस्थापन समिति ● स्थानीय विपद् व्यवस्थापन समिति ● नेपाली सेना ● नेपाल रेडक्रस सोसाइटी ● स्थानीय स्वास्थ्य निकाय/जिल्ला अस्पताल ● जिल्ला विपद् व्यवस्थापन समिति ● स्थानीय विपद् व्यवस्थापन समिति ● स्वास्थ्य कार्यालय ● सुरक्षा निकाय ● नेपाल रेडक्रस सोसाइटी ● जिल्ला विपद् व्यवस्थापन समिति ● स्थानीय विपद् व्यवस्थापन समिति ● खोज तथा उद्धार समूह ● अस्पतालहरु

	<ul style="list-style-type: none"> ● विपद् प्रभावितको क्षतिको प्रारम्भिक स्वरूपको द्रुत लेखाजोखा गर्ने । ● जिल्ला तथा स्थानीय आपत्कालीन कार्यसञ्चालन केन्द्रलाई सञ्चार व्यवस्थापन केन्द्रको रूपमा सञ्चालन गर्ने । ● सडक आवागमन सम्पर्कको न्यूनतम पुनःस्थापन गर्ने । ● पीडितहरूलाई नजिकको आश्रयस्थल तथा क्याम्पहरूमा पठाई भीड व्यवस्थापन गर्ने । 	<ul style="list-style-type: none"> ● स्थानीय विपद् व्यवस्थापन समिति ● जिल्ला विपद् व्यवस्थापन समिति ● नेपाल रेडक्रस सोसाइटी ● जिल्ला तथा स्थानीय आपत्कालीन कार्यसञ्चालन केन्द्र ● सडक डिभिजन कार्यालय ● हुलाकी राजमार्ग निर्देशनालय ● सिंचाइ संबद्ध कार्यालय ● स्थानी तह ● खोज तथा उद्धार समूह ● सुरक्षा निकायहरू ● नेपाल रेडक्रस सोसाइटी
२४ देखि ४८ घण्टाभित्र	<ul style="list-style-type: none"> ● खोज, उद्धार तथा राहत कार्यको प्रभावकारिता कायम राख्न, खोज, उद्धार तथा राहत सामग्रीको संकलन, भण्डारण र वितरण कार्य सञ्चालनका लागि तत्काल क्रियाशील तुल्याउने । ● खोज, उद्धार तथा राहत सामग्रीहरूको मम्बन्धमा यातायात तथा ढुवानी सुविधाको प्रबन्ध गर्ने । ● विपद् पीडित र प्रभावितका लागि आधारभूत स्वास्थ्य सेवा तथा खाद्य सामग्री उपलब्ध गराउने । ● राहत सामग्रीको ढुवानी र विपद् प्रभावितहरूलाई वितरणको कामलाई कार्यान्वयन गर्ने । 	<ul style="list-style-type: none"> ● जिल्ला विपद् व्यवस्थापन समिति ● स्थानीय विपद् व्यवस्थापन समिति ● सुरक्षा निकायहरू ● नेपाल रेडक्रस सोसाइटी ● जिल्ला विपद् व्यवस्थापन समिति ● स्थानीय विपद् व्यवस्थापन समिति ● जिल्ला विपद् व्यवस्थापन समिति ● स्थानीय विपद् व्यवस्थापन समिति ● जिल्ला विपद् व्यवस्थापन समिति ● स्थानीय विपद् व्यवस्थापन समिति


	<ul style="list-style-type: none"> ● अस्पताल, स्वास्थ्य केन्द्र, विपद् प्रभावितको आश्रयस्थल तथा शिविर, विद्यालयजस्ता आधारभूत क्षेत्रमा विद्युत सेवा उपलब्ध गराउने । ● प्रभावित क्षेत्रमा अस्थायी अस्पतालको स्थापना गर्ने । ● अस्पताल, विपद् प्रभावितहरूको आश्रयस्थल तथा शिविर, औषधि वितरण केन्द्र वा औषधालय, विद्यालय र अन्य बसोबास क्षेत्रमा खानेपानी, सरसफाइ तथा स्वास्थ्य प्रबर्द्धन सेवा उपलब्ध गराउने । ● जैविक, ठोस तथा प्रकोपजन्य फोहोरको उचित प्रबन्ध मिलाउने वा नष्ट गर्ने । ● भण्डारण गृहहरू, विपद् प्रभावितको आश्रयस्थल तथा शिविर, व्यक्तिगत आवास, मानवीय सेवा प्रदायक र सम्पत्तिको सुरक्षा तथा कानून कार्यान्वयनलाई प्रभावकारी बनाउने । ● प्रभावित परिवारको दर्ता गर्ने, पीडितको लागि परिचयपत्र उपलब्ध गराउने र तथ्याङ्कको उचित प्रबन्ध र व्यवस्था गर्ने । 	<ul style="list-style-type: none"> ● नेपाल विद्युत प्राधिकरण ● स्थानीय तह ● जिल्ला विपद् व्यवस्थापन समिति ● स्थानीय विपद् व्यवस्थापन समिति/स्थानीय तह ● जिल्ला स्थित स्वास्थ्य कार्यालय ● जिल्ला विपद् व्यवस्थापन समिति ● स्थानीय विपद् व्यवस्थापन समिति ● खानेपानी तथा सरसफाइ डिभिजन कार्यालय ● जिल्ला विपद् व्यवस्थापन समिति ● स्थानीय विपद् व्यवस्थापन समिति ● जिल्ला प्रशासन कार्यालय ● स्थानीय तह ● सुरक्षा निकायहरू ● जिल्ला विपद् व्यवस्थापन समिति ● स्थानीय विपद् व्यवस्थापन समिति ● सुरक्षा निकायहरू ● नेपाल रेडक्रस सोसाइटी
४८ देखि ७२ घण्टामित्र	<ul style="list-style-type: none"> ● क्षतिको प्रारम्भिक लेखाजोखा गरी शीघ्र प्रतिकार्य योजना तयार गर्ने । ● मौजुदा अवस्थामा अस्पताल, विद्यालय, स्वास्थ्य सेवा प्रदायकका साथै सडक, पुल र अन्य संरचनाको क्षतिको 	<ul style="list-style-type: none"> ● जिल्ला विपद् व्यवस्थापन समिति ● स्थानीय विपद् व्यवस्थापन समिति ● जिल्ला विपद् व्यवस्थापन समिति ● स्थानीय विपद् व्यवस्थापन समिति

	<p>लेखाजोखा प्रारम्भ गर्ने ।</p> <ul style="list-style-type: none"> ● घुन्यान तथा थुप्रिएको फोहोरहरू व्यवस्थापन गर्ने । ● मृत पशुहरू संकलन तथा व्यवस्थापन गर्ने । ● विपद् प्रभावितहरूको तत्काल खोज तथा उद्धार गरी आवश्यक खाद्यान्न, आश्रयस्थल, लत्ताकपडा र न्यूनतम मानवोचित सामग्री र स्वीकृत मापदण्ड बमोजिम राहत रकम उपलब्ध गराउने । 	<ul style="list-style-type: none"> ● स्थानीय विपद् व्यवस्थापन समिति ● स्थानीय विपद् व्यवस्थापन समिति ● जिल्ला विपद् व्यवस्थापन समिति ● स्थानीय विपद् व्यवस्थापन समिति
<p>७२ घण्टा देखि ७ दिन भित्र</p>	<ul style="list-style-type: none"> ● शव व्यवस्थापन निर्देशिका बमोजिम शवको व्यवस्थापन, आर्थिक सहयोग र मृत्यु प्रमाण-पत्र जारी गर्ने । ● प्रभावित स्थानमा आश्रयस्थल तथा शिविर सञ्चालन भएका स्थानहरू, राहत सामग्री वितरण हुँदा तथा खोज तथा उद्धारका समयमा हुन सक्ने महिला हिंसाका गतिविधिका सम्बन्धमा विशेष निगरानी राख्ने तथा बालबालिका, ज्येष्ठ नागरिक, अपाङ्ग र असहाय वर्गका विषयमा विशेष संरक्षणको प्रवन्ध गर्ने । ● बहुक्षेत्र प्रारम्भिक द्रुत लेखाजोखा प्रारम्भ गर्ने । 	<ul style="list-style-type: none"> ● जिल्ला विपद् व्यवस्थापन समिति ● स्थानीय विपद् व्यवस्थापन समिति ● सुरक्षा निकायहरू ● जिल्ला विपद् व्यवस्थापन समिति ● स्थानीय विपद् व्यवस्थापन समिति/स्थानीय तह ● सुरक्षा निकायहरू ● जिल्ला विपद् व्यवस्थापन समिति ● नेपाल रेडक्रस सोसाइटी
<p>७ दिन देखि २ साता भित्र</p>	<ul style="list-style-type: none"> ● विपद् प्रभावितहरूलाई तत्काल आश्रयस्थल तथा शिविरमा बस्नका लागि आवश्यक लत्ताकपडा, खाद्यान्न र गैर-खाद्य सामग्री वितरण गर्ने । ● खुल्ला क्षेत्रका रुपमा घोषित वा पहिचान गरिएको स्थानमा आश्रयस्थल तथा शिविरको सञ्चालन गर्ने । 	<ul style="list-style-type: none"> ● जिल्ला विपद् व्यवस्थापन समिति ● स्थानीय विपद् व्यवस्थापन समिति ● नेपाल रेडक्रस सोसाइटी ● उद्योग बाणिज्य संघ ● सहरी विकास तथा भवन विभाग ● स्थानीय तह

१९


मुख्य निष्कासक अधिकारी

	<ul style="list-style-type: none"> ● आश्रयस्थल तथा शिविरका बालबालिकामा हुन सक्ने कुपोषणको अवस्थालाई मध्यनजर गरी आवश्यक प्रबन्ध मिलाउने । ● आश्रयस्थल तथा शिविर र खुला क्षेत्रमा खुला दिशापिसाव वा अन्य माध्यमबाट सार्ने सरुवा रोगको नियन्त्रण गर्ने । ● मानवीय कार्यका लागि भएका प्रतिकार्य तथा उद्धार कार्यको अनुगमन र प्रतिवेदन तयार गर्ने । ● विपद् प्रभावित सङ्घटान् सङ्घटान् समूहका लागि स्वच्छ र सुरक्षित वातावरणको व्यवस्था गर्ने । लैङ्गिक हिंसा नियन्त्रण गर्न विशेष ध्यान दिने । ● मानसिक तनावमा परेका व्यक्तिलाई मनोसामाजिक परामर्श सेवा उपलब्ध गराउने र आवश्यक स्वास्थ्य सेवा प्रदान गर्ने । ● परिवारसँग विछोडिएका बालबालिकालाई परिवारसँग मिलाउन गराउने र परिवार गुमाएका वा एकल बालबच्चाको उचित स्याहार र लालनपालनको व्यवस्था मिलाउने वा आफन्तलाई बुझाउने । 	<ul style="list-style-type: none"> ● जिल्ला विपद् व्यवस्थापन समिति ● स्थानीय तह ● स्वास्थ्य कार्यालय ● जिल्ला विपद् व्यवस्थापन समिति ● स्थानीय विपद् व्यवस्थापन समिति ● नेपाल रेडक्रस सोसाइटी ● जिल्ला विपद् व्यवस्थापन समिति ● स्थानीय विपद् व्यवस्थापन समिति ● स्थानीय तह ● स्थानीय प्रशासन ● सुरक्षा निकायहरु ● जिल्ला विपद् व्यवस्थापन समिति ● स्थानीय तह ● स्वास्थ्य कार्यालय ● जिल्ला प्रशासन कार्यालय ● स्थानीय तह ● नेपाल रेडक्रस सोसाइटी
२ साता देखि २ महिना भित्र	<ul style="list-style-type: none"> ● विपद् प्रभावितलाई स्वीकृत मापदण्ड बमोजिम लत्ताकपडा, खाद्यान्न र नगद सहयोग उपलब्ध गराउने । 	<ul style="list-style-type: none"> ● जिल्ला विपद् व्यवस्थापन समिति ● स्थानीय विपद् व्यवस्थापन समिति ● जिल्ला विपद् व्यवस्थापन समितिको एकद्वार प्रणालीमा रहि अन्य निकाय/संघसंस्था
	<ul style="list-style-type: none"> ● विद्यालय खुलाउने र विद्यार्थीलाई विद्यालयमा आउने 	<ul style="list-style-type: none"> ● जिल्ला प्रशासन कार्यालय


 प्रमुख बिल्सा अधिकारी

	बातावरण तयार गरी पठन पाठनलाई सामान्य अवस्थामा फर्काउने ।	<ul style="list-style-type: none"> ● शिक्षा विकास तथा समन्वय इकाई ● स्थानीय तह
	<ul style="list-style-type: none"> ● आश्रयस्थल तथा शिविरमा उपचार सेवा सञ्चालन, विद्यालय सञ्चालन, सुरक्षाको प्रबन्ध, अत्यावश्यक उपभोगका वस्तु र सार्वजनिक सेवाहरूको प्रबन्ध गर्ने । 	<ul style="list-style-type: none"> ● जिल्ला विपद् व्यवस्थापन समिति ● स्थानीय तह ● शिक्षा विकास तथा समन्वय इकाई ● नेपाल रेडक्रस सोसाइटी
	<ul style="list-style-type: none"> ● तत्कालीन पुनर्स्थापनाको लागि आवश्यक लेखाजोखा तथा विश्लेषण गरी बसोबास र तत्कालको जीविकोपार्जन जस्ता प्रमुख क्षेत्रको विकासका कार्यलाई अघि बढाउन सिफारिस गर्ने । 	<ul style="list-style-type: none"> ● जिल्ला विपद् व्यवस्थापन समिति ● स्थानीय विपद् व्यवस्थापन समिति ● विषयगत क्षेत्र तथा निकाय
	<ul style="list-style-type: none"> ● विपद् प्रभावितको खोज, उद्धार तथा राहत, आश्रयस्थल तथा शिविर सञ्चालन र तत्कालीन पुनर्लाभका क्रियाकलापहरूको विश्लेषण सहितको प्रतिवेदन तयार गर्ने । 	<ul style="list-style-type: none"> ● जिल्ला विपद् व्यवस्थापन समिति ● स्थानीय विपद् व्यवस्थापन समिति

नोट : यस बाहेक विपद्को समयमा गर्नु पर्ने कार्यहरू : विपद् जोखिम न्यूनीकरण तथा व्यवस्थापन ऐन २०७४ र विपद् जोखिम न्यूनीकरण तथा व्यवस्थापन नियमावली २०७६ अनुसार सम्बन्धित निकायहरूले आवश्यकता अनुसार गर्ने छ ।


प्रमुख जिल्ला अधिकारी

५. जोखिम वस्ती (Risk Settlement)

५.१ बाढी, डुवान र कटान

क्र.स.	विवरण/स्थान	ठेगाना	सम्भावित जोखिम
१	पटहेर्वा, खैरटोका, लचकाटोल	सिरहा न.पा.-१७	अत्याधिक वर्षा र कमला नदीको जलस्तरमा वृद्धि
२	गम्हरीया, फुलवरीया	सिरहा न.पा.-१३	अत्याधिक वर्षा र कमला नदीको जलस्तरमा वृद्धि
३	खर्सलवा, मानपुर	सिरहा न.पा.-५	अत्याधिक वर्षा र कमला नदीको जलस्तरमा वृद्धि
४	रमौल	सिरहा न.पा.-४	अत्याधिक वर्षा र कमला नदीको जलस्तरमा वृद्धि
५	वसविट्टा, कठकोलवा, महाराटोल, पासवान टोल	सिरहा न.पा.-६	अत्याधिक वर्षा र कमला नदीको जलस्तरमा वृद्धि
६	सारस्वर, मुसहरी टोल, मन्दीर टोल, सारस्वर नाथ हटीया टोल	सिरहा न.पा.-१२	अत्याधिक वर्षा र कमला नदीको जलस्तरमा वृद्धि
७	चतरी, दोनवारी	कल्याणपुर न.पा.-२	अत्याधिक वर्षा र कमला नदीको जलस्तरमा वृद्धि
८	इटारी, प्रसाही	कल्याणपुर न.पा.-३	अत्याधिक वर्षा र कमला नदीको जलस्तरमा वृद्धि
९	चिकना, निर्दना, भोक्राहा	कल्याणपुर न.पा.-५	अत्याधिक वर्षा र कमला नदीको जलस्तरमा वृद्धि
१०	टीकापुर, वन्दीपुर, खैरा टोल, सुन्दरपुर	कर्जन्हा न.पा.-३	अत्याधिक वर्षा र कमला नदीको जलस्तरमा वृद्धि
११	वेतहा, मिचैया, भागलपुर	कर्जन्हा न.पा.-६	अत्याधिक वर्षा र कमला नदीको जलस्तरमा वृद्धि
१२	प्रेम नगर, मरेवा, बलवा टोल	कर्जन्हा न.पा.-७	अत्याधिक वर्षा र कमला नदीको जलस्तरमा वृद्धि
१३	लहान, सोनमति मझौरा, गाढा	लहान न.पा. ३, ४, ५, ९, १०, १९ र २३	अत्याधिक वर्षा, खुट्टी खोला र बलान नदीको जलस्तरमा वृद्धि

१४	सखुवानन्कारकट्टी, परिहारपुर, इटहर्वा, सिम्राहा, सखुवा, तिलेवोना	सखुवानन्कारकट्टी ३, ४ र ५	अत्याधिक वर्षा र वलान नदीको जलस्तरमा बृद्धि
१५	भगवानपुर, लालपुर, कल्याणपुर, सिनुरीया, मरीक टोल	भगवानपुर १, ३ र ४	अत्याधिक वर्षा र वलान नदीको जलस्तरमा बृद्धि
१६	हरकट्टी, कुन्डलपुर, मालटोल, बनिनियाँ, तुलसीपुर, औरही, करहर्वा, जमूवा, नवटोली इटाटार, कमलपुर, देउरीपट्टी	औरही १, २, ३, ४ र ५	अत्याधिक वर्षा, गागन नदी र गल्थो नदीको जलस्तरमा बृद्धि
१७	मुक्सार, लालपुर, असनपुर, चन्द्रलालपुर, चन्द्रउदयपुर	गोलबजार न.पा. १, २, ६, ७, ८ र ९	माटो कटान गागन नदी तथा खहरे खोला

५.२ डुवान

क्र.स.	विवरण	ठेगाना	सम्भावित जोखिम
१	सिरहा, महिसोथा, मखनाहा, रमौल, माडर, लगडीगोठ, लगडी गदियानी, हकपाडा, सागरपुर, औरहा, ठेगंही, गुलरीया	सिरहा न.पा. १, २, ३, ४, ८, ९, १४, १५, १६, २०, २१ र २२	अत्याधिक वर्षा, कमला नदी र मैनावती नदीको जलस्तरमा बृद्धि, सहरी क्षेत्रहरूमा पानीको निकास अवरुद्ध हुनु।
२	विष्णुपुर प्र.रा., भोक्राहा, भेडिया, मभौलिया	कल्याणपुर न.पा. ४, ६, ७ र ८	अत्याधिक वर्षा। वतहा नदी र कमला नदीको जलस्तरमा बृद्धि
३	धारकटोल, रामपुरविर्ता, पिरारी, सिसवनी, वकथलवा, राधोपुर, कुथनमा, ५ नं. मुसहरी टोल, वाँसवारी टोल, छधरीया, मूलावारी, ८ भगवतपुर, मभौवा, ढोढना, मुसहरी, देवराली, टेनामोर, धुर्मी टोल, धुर्मी बजार, पिपरा, रतनपुर, सोनी गधवा, भरही टिकुलिया	मिर्चैया न.पा.	अत्याधिक वर्षा, धुर्मी नदी, वतहा नदी, जीवा खोला, मैनावती खोला, जरुवा खोला, तेतरीया खोला र कमलानहरमा जलस्तरको बृद्धि
४	भगवतपुर, महुलीया, दहीपौडी, पासवान टोल	सुखिपुर न.पा. ८ र १०	गागन नदी र बाबुराम खोलाको जलस्तरमा बृद्धि
५	अर्नमा	अर्नमा गा.पा. २ र ३	मैनावती नदीको जलस्तरमा बृद्धि
६	नरगी, गरगमा, हरीपुर, जिभौल, गोविन्दपुर, शिवनगर	बरियारपट्टी गा.पा. १, ३ र ५	अत्याधिक वर्षा, त्रिशुला नदी र डोरा नदीको जलस्तरमा बृद्धि
७	रामपुर, पर्सा पोखरभिन्डा, सल्लेश फुलवारी, बजार क्षेत्र	लक्ष्मीपुर पत्तारी १, २ र ६	अत्याधिक वर्षा, शल्लेश फुलवारी सर्कि

६. जोखिम स्थान (Risk Zone)

क्र.स.	विवरण	ठेगाना	सम्भावित जोखिम
१	कमला नदी तटवन्ध	सिरहा न.पा.-१७ पटहेर्वा	वाढीको स्तर बृद्धि भएमा
२	कमला नदी तटवन्ध	सिरहा न.पा.-५ खरसलवा	वाढीको स्तर बृद्धि भएमा
३	कमला नदी तटवन्ध	सिरहा न.पा.-६ बसविट्टा	वाढीको स्तर बृद्धि भएमा
४	कमला नदी तटवन्ध	सिरहा न.पा.-१२ सारस्वर	वाढीको स्तर बृद्धि भएमा
५	कमला नदी तटवन्ध	कल्याणपुर न.पा.- चतरी	वाढीको स्तर बृद्धि भएमा
६	कमला नदी तटवन्ध	कल्याणपुर न.पा.-५ चिकना	वाढीको स्तर बृद्धि भएमा
७	कमला नदी तटवन्ध	कल्याणपुर न.पा.-३ इटारी प्रसाही	वाढीको स्तर बृद्धि भएमा
८	कमला नदी तटवन्ध	कर्जन्हा न.पा. मरेवा	वाढीको स्तर बृद्धि भएमा
९	खुट्टी मडीयान	विष्णुपुरकट्टी	खुट्टी खोलाको कटान
१०	मैनावती नदीको तटवन्ध	सिरहा न.पा.-९ ठेगंही	मैनावती नदीको जलस्तरमा बृद्धि
११	वलान नदीको तटवन्ध	लहान न.पा.-१९	वलान नदीको जलस्तरमा बृद्धि
१२	खुट्टी खोलाको तटवन्ध	लहान न.पा.- ३ र ४	खुट्टी खोलाको जलस्तरमा बृद्धि
१३	गागन नदीको तटवन्ध	कुशहा लक्ष्मीनियाँ नजीक गागन नदीको तटवन्ध	गागन नदीको जलस्तरमा बृद्धि
१४	वलान नदीको तटवन्ध	कल्याणपुर र भगवानपुर न.पा.-१	वलान नदीको जलस्तरमा बृद्धि
१५	वलान नदीको तटवन्ध	सखुवानन्कारकट्टी गा.पा.	वलान नदीको जलस्तरमा बृद्धि

७. खुला क्षेत्र (Open Space)

प्रत्येक पालिका भित्र रहेका विद्यालयहरूको प्रांगण, हाटवजार लाग्ने खाली ठाउँ र खेलकुद मैदानहरू खाली क्षेत्रको रूपमा प्रयोग गर्न सकिने (पालिकाहरूले एकिकरण गरेको)

८. आश्रय स्थल (Evacuation Centre)

- क) प्रत्येक पालिकाहरूमा रहेका विद्यालय र सार्वजनिक भवनहरूलाई आश्रय स्थलको रूपमा प्रयोग गर्न सकिने (पालिकाहरूले एकिकरण गरेको)
- ख) सिकाज्योती, इटार, औरही, कल्याणपुर, पटहेर्वा, खर्सलवा र सारस्वरमा रहेका सुरक्षित आपत्कालिन आवास भवनहरू।

९. मानवीय सहायता स्थल (HSA)

१०. भण्डारण गृह (Ware House)

क्र.स.	विवरण	ठेगाना	क्षमता
१	जिल्ला प्रशासन कार्यालय	जिल्ला प्रशासन कार्यालयको कार्यालय भवन, सिरहा	
२	नेपाल रेडक्रस सोसाइटी, सिरहा	नेपाल रेडक्रस सोसाइटी, सिरहा ने.रे.सो. सामुदायिक भवन चोहर्वा ने.रे.सो.को उपशाखा भवनहरु भगवानपुर, नवराजपुर, कचनारी, हकपारा, धनगढीमाई, सुखिपुर, कृष्णपुर, कर्जन्हा	२०० परिवारको लागि NFRI तयारी अवस्थामा रहेको ५०० परिवारको लागि स्टोक राख्न सकिने आवश्यक परेको खण्डमा प्रयोग गर्न सकिने ।
३	सरकारी तथा निजी भवनहरु	स्थानीय तहहरुले उपलब्ध गराएको विवरण अनुसार ।	

११. जिल्ला स्तरीय आपतकालीन कार्य संचालन केन्द्र (DEOCs)

क्र.स.	विवरण	ठेगाना	अवस्था
१	जिल्ला आपतकालीन कार्य संचालन केन्द्र	सिरहा	DEOCs को क्षमता अभिवृद्धि गर्नु पर्ने ।

१२. जिल्लामा रहेका उद्धारकर्मीहरु (डढेलो, बाढी, डुबान, आगलागी नियन्त्रक लगायत)

क्र.स.	निकाय	दक्ष	अर्द्धदक्ष	कैफियत
१	नेपाली सेना	५५	२८०	खोज तथा उद्धार
२	नेपाल प्रहरी	६९		
३	शसस्त्र प्रहरी	१३	१५०	
४	नेपाल रेडक्रस सोसाइटी	७९२	३५०	प्राथमिक उपचारक, विपद व्यवस्थापन, राहत वितरण, सरसफाइ तथा स्वच्छता

१३. विपद् जोखिम न्यूनीकरण तथा व्यवस्थापनका सन्दर्भमा देखिएका प्रमुख चुनौतीहरू

- क) जिल्लामा विभिन्न स्थानमा कटान तथा डुवान गर्ने नदी र खोलाहरूमा तटबन्ध निर्माणको कार्य ।
- ख) लगातार वर्षाको पानीले नदीहरूको बहावमा वृद्धि भई बाढी आउनु, बाटो तथा विद्युत अवरुद्ध हुनु र शहरी इलाकाहरूमा पानीको बहाव अवरुद्ध भई बाढी र डुवानबाट भौतिक तथा मानवीय क्षति हुन पुग्दा व्यवस्थापन गर्नु ।
- ग) विपद् सम्बन्धी सूचना प्रवाह र तथ्याङ्क संकलन कार्य ।
- घ) स्थानीय तहमा कोष तथा दक्ष जनशक्तिको व्यवस्थापन ।
- ङ) राहतका लागि एकद्वार प्रणाली लागु गर्नु ।
- च) विपद्को समयमा विभिन्न संघसंस्थाहरूले जिल्ला विपद् व्यवस्थापन समितिको अनुमति बिना आफू खुशी राहत सामग्रीहरू वितरण गर्नु ।
- छ) लक्षित व्यक्ति र परिवारलाई राहत पुर्याउनु ।

१४. विपद् जोखिम न्यूनीकरण तथा व्यवस्थापनमा जिल्लाको आवश्यकता र प्राथमिकता

- क) नदी नियन्त्रण मनसुन पूर्व नै संचालन गर्न बजेट तथा कार्यक्रम निकासा स्वीकृती हुनु ।
- ख) जिल्ला स्तरीय आपत्कालीन कोषमा रकम बृद्धी गर्नु ।
- ग) जिल्ला स्तरीय DEOC लाई प्रभावकारी बनाउनु ।
- घ) जिल्ला स्तरीय विपद् पोर्टलको स्थापना र संचालन गर्नु ।
- ङ) प्रत्येक पालिकाहरूमा विपद् व्यवस्थापन कोष स्थापना र परिचालनमा प्रभावकारिता ल्याउनु ।
- च) विपद् व्यवस्थापनको क्षेत्रमा काम गर्ने संघसंस्थाहरू जिल्ला विपद् व्यवस्थापन समितिमा सुचित हुनु पर्ने र विपद् व्यवस्थापन समितिको निर्णयानुसार परिचालन हुनु ।
- छ) प्रत्येक पालिकामा कम्तीमा ५० (पचास) जना विपद् व्यवस्थापन र प्राथमिक उपचारक स्वयंसेवकहरू तयार पार्नु ।
- ज) प्रत्येक पालिकाहरूले अनिवार्य रूपमा पालिका स्तरीय विपद् पूर्वतयारी तथा प्रतिकार्य योजना बनाई कार्यान्वयन गर्नु ।
- झ) पालिकाहरूले आफ्नो आवश्यकता अनुसार खोज तथा उद्धारका सामग्रीहरू आफ्नो नजिकको सुरक्षा निकायहरूलाई उपलब्ध गराई तयारी अवस्थामा रहन सहयोग पुर्याउनु ।


प्रमुख जिल्ला अधिकारी

१५. विपद्को समयमा प्रयोग हुने प्रमुख सम्पर्क नम्बरहरू

क्र.स.	कार्यालय संघसंस्थाहरूको नाम	सम्पर्क नम्बर	इमेल
१	जिल्ला प्रशासन कार्यालय	०३३-५२०१२१, ९८५२८३७७७७	daosiraha@gmail.com
२	जिल्ला समन्वय समिति	०३३-५२०११६, ९८५२८३२०९४	ict.ddcsiraha@gmail.com
३	नेपाली सेना (शेर गण चौहर्वा)	०३३-४०१०५०, ९८६३०२८८६५	1862bahadursher@gmail.com
४	जिल्ला प्रहरी कार्यालय, सिरहा	०३३-५२०००५, १००, ९८५२८६५५५	dposirahanepal@gmail.com
५	सशस्त्र प्रहरी बल नेपाल नं. ७ गण हेक्वा	०३३-५२०८९७, ९८५१२७२१०५	apfsiraha.bso@gmail.com
६	नेपाल रेडक्रस सोसाइटी	०३३-५२००९५, ९८५२८३००२३	nrcsiraha2042@gmail.com
७	स्वास्थ्य कार्यालय	०३३-५२००८१, ९८५२८८०५१२	dho_siraha@yahoo.com
८	खानेपानी तथा सरसफाइ डिभिजन कार्यालय	०३३-५६०१३६, ९८५२८३२८५८	wssdosaptarino1@gmail.com
९	सिरहा अस्पताल	०३३-५२००६५, ९८४४२७४५०१	sirahahospital@gmail.com
१०	लहान अस्पताल	०३३-५६००१९, ९८५२८६११३६	lahanhospital2039@gmail.com
११	आँखा अस्पताल	०३३-५६०४९१, ९८५२८३०६९१	sceh@erec-p.org
१२	विद्युत प्राधिकरण, सिरहा	०३३-५२००५९, ०३३-५२०११५	siraha@nea.org.np
१३	विद्युत प्राधिकरण, लहान	०३३-५६०६४६, ०३३-५६१९४६	lahan@nea.org.np
१४	दुर संचार प्राधिकरण, सिरहा	०३३-५२०१९८, ०३३-५२००६६	ry3178@gmail.com
१५	कमला नदी नियन्त्रण आयोजना, जनकपुर	९८५२०७५१९९	kamalariver@gmail.com
१६	हुलाकी राजमार्ग आयोजना, जनकपुर	९८५२८३२१५४	phphulakijnk@gmail.com
१७	सडक डिभिजन कार्यालय, लहान	९८५२८८६००१	dro_lahan@dor.gov.np
#	जिल्ला प्रशासन कार्यालय सिरहा (DEOC)	०३३-५२००५५ २७	siratadeoc@gmail.com

१८	जलश्रोत तथा सिचाई विकास डिभिजन, सिरहा	९८४२८३५५३०	divisionsiraha@gmail.com
१९	सघन सहरी तथा भवन निर्माण आयोजना, सप्तरी	९८५२८३२५२७	dudbcsaptari@yahoo.com
२०	कमला सिंचाई आयोजना पोर्ताहा, धनुषा	९८४२३००९१५	kamala.irrigation@gmail.com
२१	जल उत्पन्न प्रकोप नियन्त्रण कार्यालय, लहान	०३३-५६२२३८	
२२	कृषि ज्ञान केन्द्र सिरहा	९८५२८०५००	akcsiraha@gmail.com
२३	जिल्ला पशु सेवा विज्ञ केन्द्र सिरहा	९८५२८३४८०१	vhsec.siraha@gmail.com
२४	शिक्षा विकास तथा समन्वय इकाई, सिरहा	०३३-५२०००४ ९८५२८३१५१५	deosiraha@gmail.com
२५	सहरी विकास तथा भवन विभाग डिभिजन कार्यालय, सिरहा	०३३-५२००८४ ९८५२८२२६६६	
२६	लाहान वारुण यन्त्र	०३३-५६०११९	
२७	सिरहा, वारुण यन्त्र	९८५२८५३०००	
२८	मिर्चैया वारुण यन्त्र	९८५५०३६८७०	
२९	गोलबजार वारुण यन्त्र	९८२७४९८६९, ९८२४७७१८९४	


१६. जिल्लामा संचालित एम्बुलेन्सहरूको विवरण :

क्र.स.	जिल्ला	स्थानीय तह	एम्बुलेन्स नम्बर	चालकको		घप विवरण केही भए	एम्बुलेन्सको घनी (निकाय)
				नाम थर	फोन नं.		
१	सिरहा	सिरहा नगरपालिका	बा१च ७८७०	हरि नारायण यादव	९८४२८४६३६० ९८१५७१४३९५		नेपाल रेडक्रस सोसाइटी, सिरहा शाखा,
२	सिरहा	नरहा गाउँपालिका	स१च ५१३	देव नारायण कामैत	९८६२८३५९९५ ९८१४७३५०८४		नेपाल रेडक्रस सोसाइटी, सिरहा शाखा
३	सिरहा	नवराजपुर गाउँपालिका	स१च ८५३		९८४२८२४११४		नेपाल रेडक्रस सोसाइटी, कचनारी उपशाखा
४	सिरहा	सुखिपुर नगरपालिका	स१च ६५६	राज कुमार महारा	९८०२३१९३३४		नेपाल रेडक्रस सोसाइटी, सुखिपुर उपशाखा, सिरहा
५	सिरहा	कल्याणपुर नगरपालिका	प्र.२-०१-००१च ००३३	सन्तोष कुमार साह	९८२९७१०८६६ ९८४३४६७१५५		नेपाल रेडक्रस सोसाइटी, कल्याणपुर उपशाखा, सिरहा
६	सिरहा	कर्जन्हा नगरपालिका	स१च ७४३	सन्तोष साह	९८१४७५७८४६		कमलामाई मेडिकल तथा पोलि.बन्दीपुर
७	सिरहा	सुखिपुर नगरपालिका	स१च १३३७	इन्द्र नारायण मण्डल	९८२६७०००१४		सुखीपुर पोलिक्लिनिक प्रा.लि., सुखीपुर
८	सिरहा	लहान नगरपालिका	स१च १३४४	ओम प्रकाश महतो	९८०४७८०५०० ९८०४७८०५०२		जिनिस हेल्थ केयर प्रा.लि, लहान
९	सिरहा	धनगढीमाई नगरपालिका	स१च १२२४	सरोज लामा	९८१५७३१६१९		महाबौद्ध हेल्थ केयर सेन्टर प्रा.लि., धनगढीमाई
१०	सिरहा	लहान नगरपालिका	स१च १३४३	अरुण साह	९८१७६१०३८०		कामना नर्सिङ होम, लहान

११	सिरहा	कल्याणपुर नगरपालिका	स१च १३६५	राज कुमार पासमान	९८२६७००७०२	माँ दुर्गा हेल्थ पोलिक्लिनिक प्रा लि कल्याणपुर जब्दी
१२	सिरहा	लहान नगरपालिका	स१च १३४१	जयराम साह	९८१६७४४३६४	जय गणपति पोलिक्लिनिक प्रा.लि., लहान
१३	सिरहा	सिरहा नगरपालिका	स१च १३२५	जितेन्द्र मण्डल	९८०७७४९९०० ९८६९०६७७७०	श्री कर्ण क्लिनिक प्रा.लि. सिरहा
१४	सिरहा	लहान नगरपालिका	स१च १३३८	देवेन्द्र मण्डल	९८४२९६२२९१ ९८६२९९८६३३	समृद्ध फाउण्डेशन, लहान
१५	सिरहा	गोलबजार नगरपालिका	स१च ८०२	सरोज यादव पारस यादव	९८०१३१५३००	भूमिजा हस्पिटल एण्ड टेकिनकल डेभलपमेन्ट सेन्टर प्रा.लि.,गोलबजार
१६	सिरहा	सिरहा नगरपालिका	स१भ ४५५	रमेश चौधरी	९८४२८२४०६५	जिल्ला अस्पताल, सिरहा
१७	सिरहा	लहान नगरपालिका	स१च १३३९	मनोज कुमार यादव	९८०७७०९४४३	लहान एडभान्स पोलिक्लिनिक प्रा.लि., लहान
१८	सिरहा	मिर्चैया नगरपालिका	स१च १८०५	दिलिप साह	९८११७७६५४२	शुभ शान्ति पोलिक्लिनिक प्रा.लि., फुलवरिया -७, सिरहा
१९	सिरहा	मिर्चैया नगरपालिका	स१च ७६७	रुपेश राई	९८१५६००४४३	शुभ शान्ति पोलिक्लिनिक प्रा.लि., फुलवरिया -७ सिरहा
२०	सिरहा	लहान नगरपालिका	स१च १२४८	विवेन्द्र कुमार यादव	९८१९९२५९२८	गोल्डेन हेल्थ केयर एण्ड डायग्नोस्टिक सेन्टर लहान
२१	सिरहा	मिर्चैया नगरपालिका	स१च ८०१	दिनेश साह	९८११७१९८०२	रेखा नर्सिङ केयर एण्ड डायग्नोस्टिक सेन्टर मिर्चैया
२२	सिरहा	लहान नगरपालिका	स१च ६९१	सुनिल महतो	९८१५७९५७६४	सूर्यज्योति विकास समाज, लहान
२३	सिरहा	गोलबजार नगरपालिका	स१च १२७९	निरज शाही	९८१५७७४७५७	माँ धमिनी हस्पिटल प्रा.लि. असनपुर- ४,गोलबजार
२४	सिरहा	विष्णुपुर गाउँपालिका	स१च ७६०	प्रमेश्वर महतो	९८०४७०६९१७	सुनगाभा कृषि सहकारी संस्था लि. राजपुर सिरहा
२५	सिरहा	लहान नगरपालिका	स१च ९२४ स	धनिलाल चौधरी	९८०८६९१५०२	जयगणेश पो. एण्ड मेडिकल सेन्टर प्रा.लि. लहान
२६	सिरहा	लहान नगरपालिका	स१च ८८२	दिपेश कर्ण	९८१४७७०१५३	जय मादादी पोलिक्लिनिक प्रा.लि.लहान न.पा.
२७	सिरहा	लहान नगरपालिका	स१च ५९०	बैजनाथ साह	९८१३९४६९६०	मारवाडी सेवा सदन लहान
२८	सिरहा	गोलबजार नगरपालिका	स१च ८९४	देवेन्द्र साह	९८१६७५७५०८	सगरमाथा मोडेल हस्पिटल प्रा.लि. गोलबजार
२९	सिरहा	लहान नगरपालिका	को१च ८६१२	प्रेम चौधरी	९८१५७१९३०७	फ्रेण्ड्स मोडेल हस्पिटल प्रा.लि. लहान
३०	सिरहा	कल्याणपुर नगरपालिका	स१च १७९३	मो. अब्दुल राईन	९८१८०६४०४१	स्वास्थ्य चौकी भोक्राहा
३१	सिरहा	मिर्चैया नगरपालिका	स१च १२२५	आशिष खत्री	९८२५८८१६८१	मंगलम हेल्थ केयर सेन्टर प्रा.लि., मिर्चैया
३२	सिरहा	लहान नगरपालिका	स१च १२३९	गुरुदयाल महतो	९८५२८३२५६१	त्रिदेव पोलिक्लिनिक लहान

३३	सिरहा	लहान नगरपालिका	स१च ५०१	प्रकाश चौधरी	९८०५९२३६६०	सप्तऋषि अस्पताल लहान
३४	सिरहा	कर्जन्हा नगरपालिका	स१च ९६०	राम जुलुम राउत	९८०४७९९८९९	फुलकुमारी महतो मेमोरियल हस्पिटल कर्जन्हा,
३५	सिरहा	कर्जन्हा नगरपालिका	स१च ५९४	संजय कापर	९८०४७९९८९८	फुलकुमारी महतो मेमोरियल हस्पिटल कर्जन्हा,
३६	सिरहा	कल्याणपुर नगरपालिका	स१च १२१८	प्रमोद महारा	९८२४७९७४५४	शहिद धनिकलाल प्रतिष्ठान, मझौलिया
३७	सिरहा	सिरहा नगरपालिका	स१च ८८५	राज कुमार शर्मा	९८१५७२००२०	जीत ठाकुर पोलिक्लिनिक भलवाही सिरहा
३८	सिरहा	लहान नगरपालिका	स.१च१०१४	अमिरी यादव	९८०७७८२८४९	स्व.वेचन यादव मेमोरियल ट्रस्ट, लहान
३९	सिरहा	भगवानपुर गाउँपालिका	स१च १८०२	सन्तोष कुमार साह	९८११७८८२६९	दलित निसहाय जन उत्थान केन्द्र भगवानपुर २
४०	सिरहा	कर्जन्हा नगरपालिका	प्र.२-०१-००१भ ०००४	नइम अन्सारी	९८१९७५६१५५	स्वास्थ्य चौकी महनौर, सिरहा
४१	सिरहा	लहान नगरपालिका	ना१च ९७४३	विवेन्द्र प्रसाद चौधरी	९८१५७७७९९५ ९८८०६७७७९६	द सहारा, लहान
४२	सिरहा	लहान नगरपालिका	स १ च १३४०	विशुकी नाथ सिंह	९८१९७२९११२	ओम गुरुकुल हेल्थ हेयर सेन्टर प्रा.लि., लहान
४३	सिरहा	लहान नगरपालिका	स१च १३४५	दिलिप साह	९८०१५४५७५३	लिलामदन हेल्थ केयर सेन्टर प्रा.लि. लहान
४४	सिरहा	लहान नगरपालिका	स १ च १४५६	सियाराम महतो	९८१७७३२४९६	राधा कृष्ण मन्दिर, लहान
४५	सिरहा	लहान नगरपालिका	प्र.२-०१-००१च ०१०४	लाल बाबु यादव	९८१४७७४९६४	स्वराज ट्रस्ट वस्तिपुर लहान
४६	सिरहा	औरही गाउँपालिका	प्र.२-०१-००१भ ०००५	सुरेन्द्र प्रसाद यादव	९८१६७९०६३०	प्राथमिक स्वास्थ्य केन्द्र औरही

नोट : सिरहा जिल्लाको विपद् सम्बन्धी विष्टृत जानकारीको लागि सिरहा जिल्लाको विपद् पूर्वतयारी तथा प्रतिकार्य योजना २०७८ हेर्न हुन अनुरोध छ ।


प्रमुख जिल्ला अधिकारी